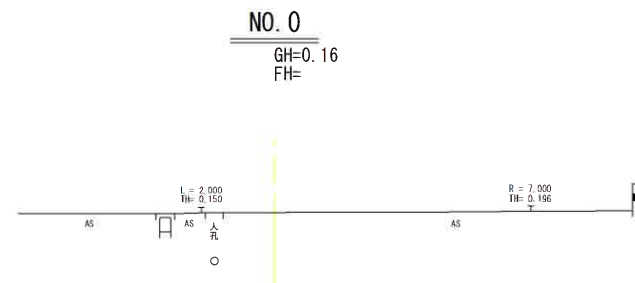
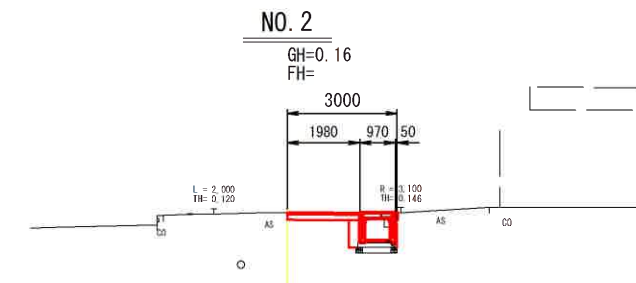


FH=0.14 上段：側溝計画天端高
EL=-0.498 下段：側溝計画底高

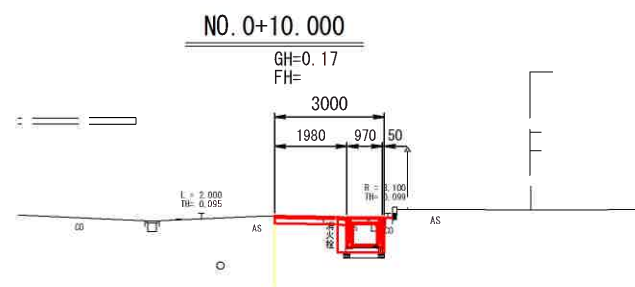
工事名	令和7年度 北福岡地内排水路新設工事		
図面名	平 面 図		
年月日			
尺度	1 : 250	図面番号	1
会社名			
事業者名	川越町役場 上下水道課		



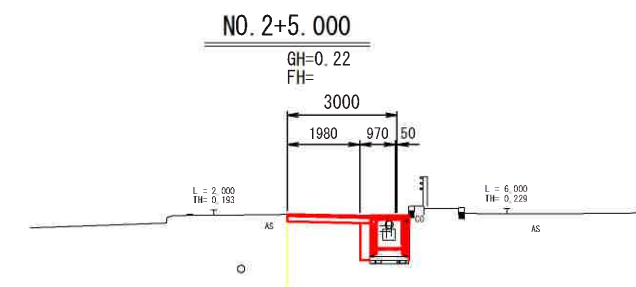
DL=-5.00



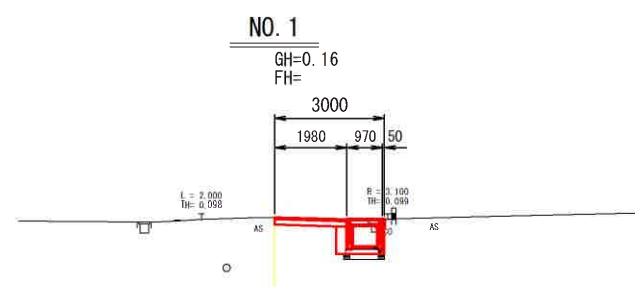
DL=-5.00



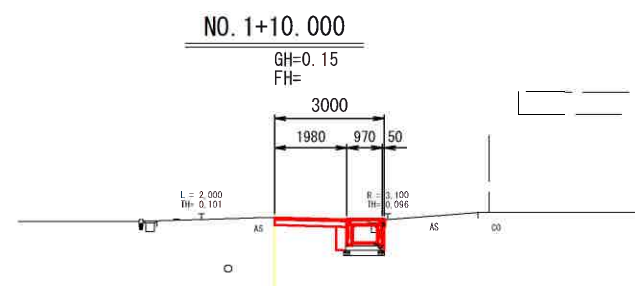
DL=-5.00



DL=-5.00



DL=-5.00

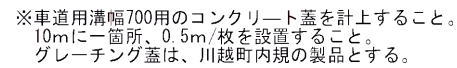


DL=-5.00

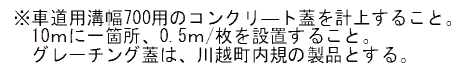
※側溝天端高及び底高さは、自由勾配側溝展開図を参照すること。
土工について、排水施設構造物土工にて計上。

工事名	令和7年度 北福岡地内排水路新設工事		
図面名	横 断 図		
年月日			
尺度	1 : 100	図面番号	2
会社名			
事業者名	川越町役場 上下水道課		

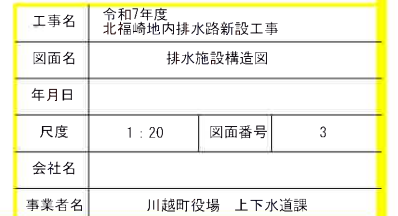

S=1 : 20



S=1 : 20

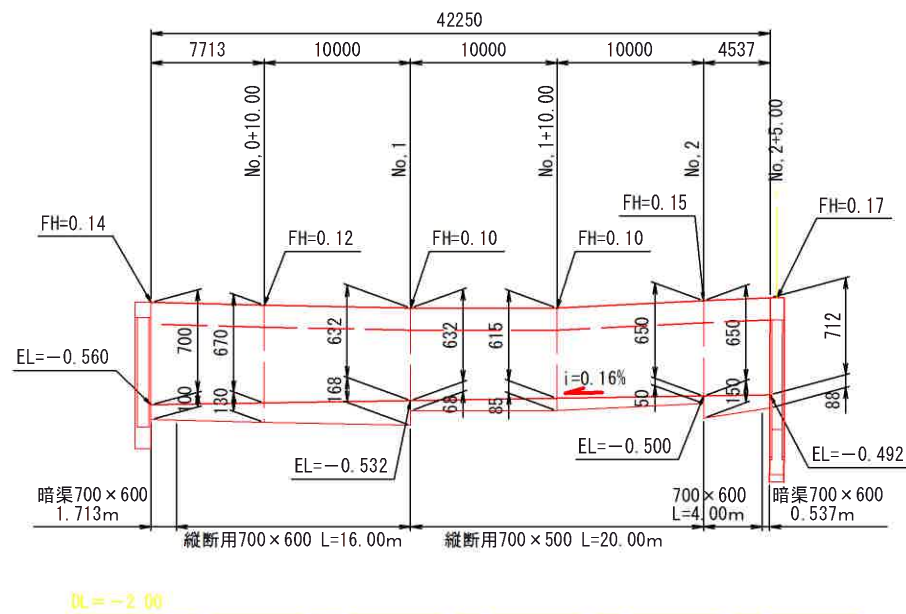


S=1 : 20

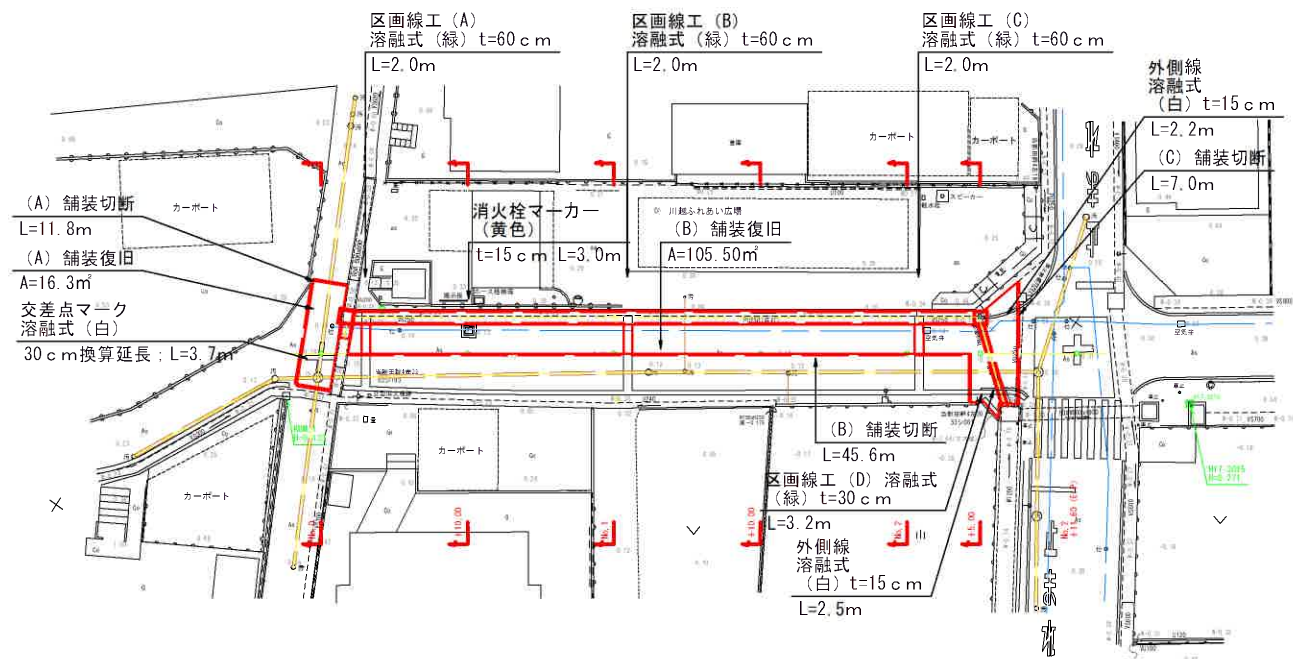


自由勾配側溝展開図

V=1 : 25
H=1 : 250



工事名	令和7年度 北福崎地内排水路新設工事		
図面名	自由勾配側溝展開図		
年月日			
尺度	V=1 : 25 H=1 : 250	図面番号	4
会社名			
事業者名	川越町役場 上下水道課		



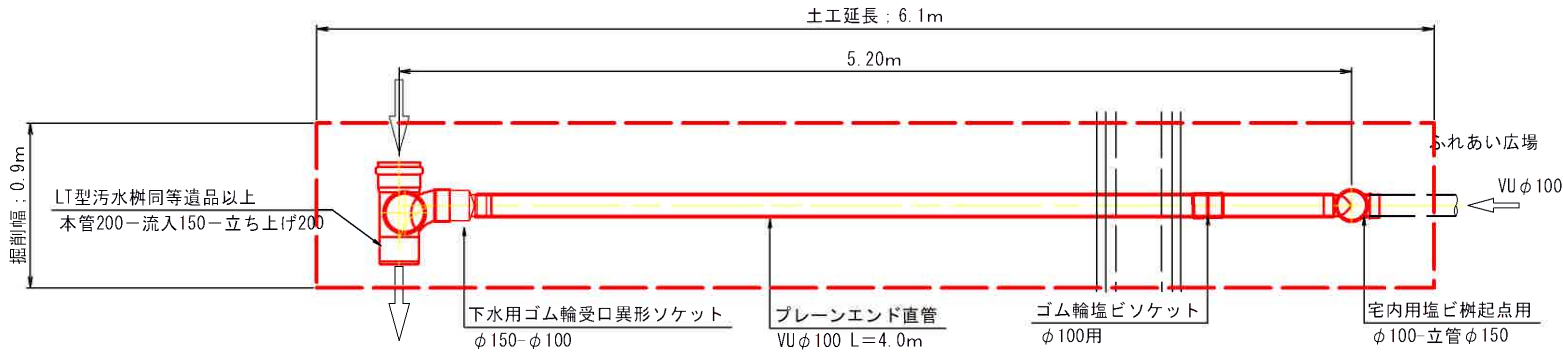
FH=0.14 上段:側溝計画天端高
EL=-0.498 下段:側溝計画底高

工事名	令和7年度 北福岡地内排水路新設工事		
図面名	附帯工平面図		
年月日			
尺度	1:250	図面番号	5
会社名			
事業者名	川越町役場 上下水道課		

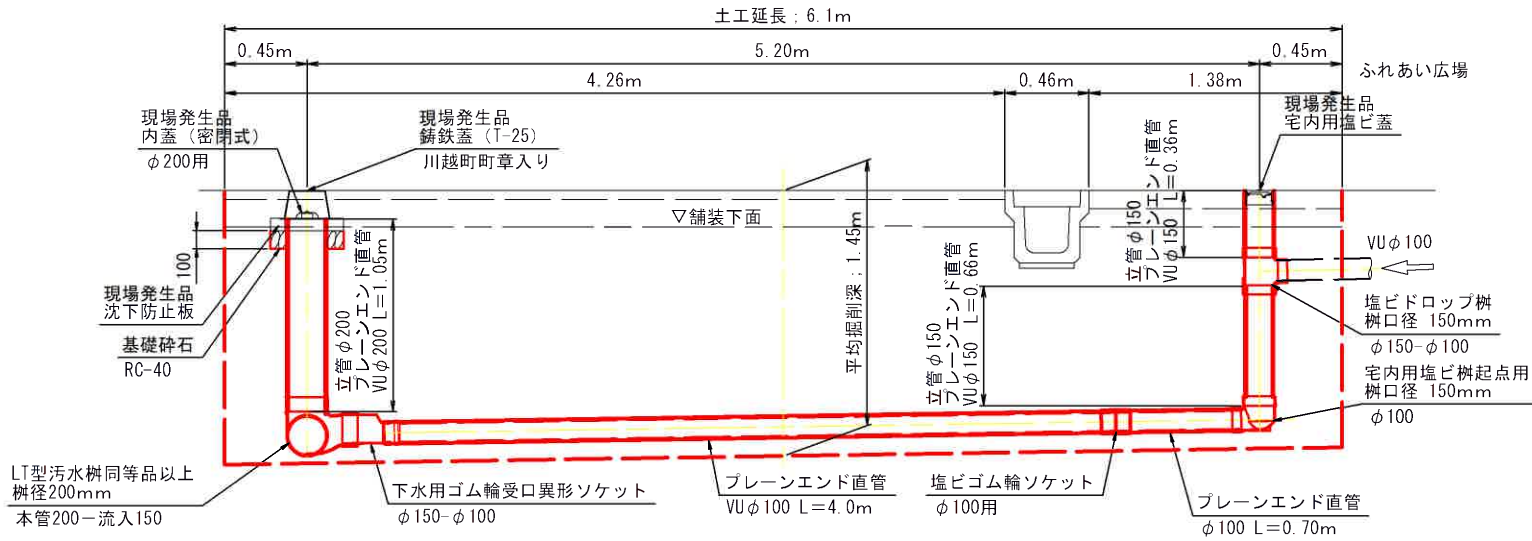
汚水枡設置及び取付管復旧工構造図

S=1 : 20

平面図

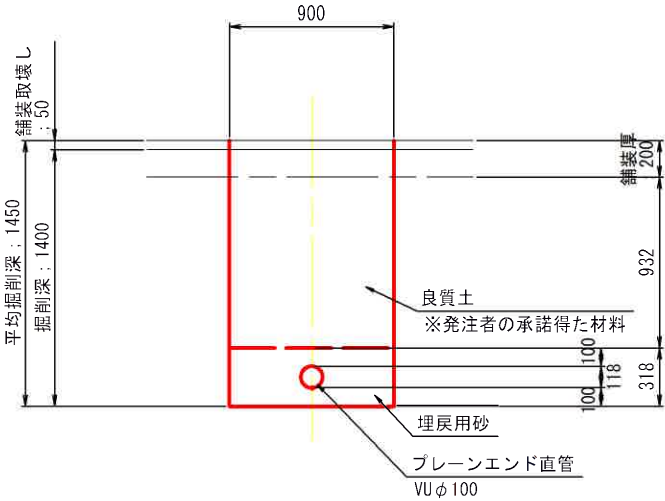


縦断面図



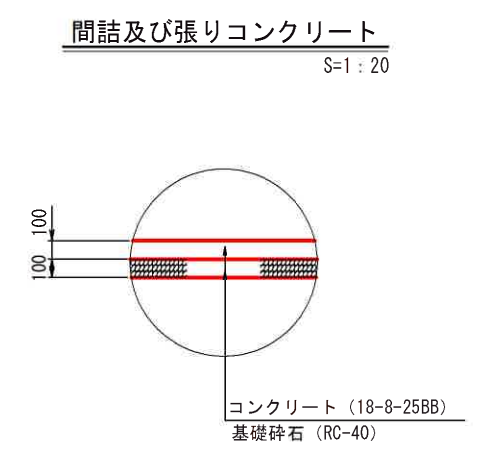
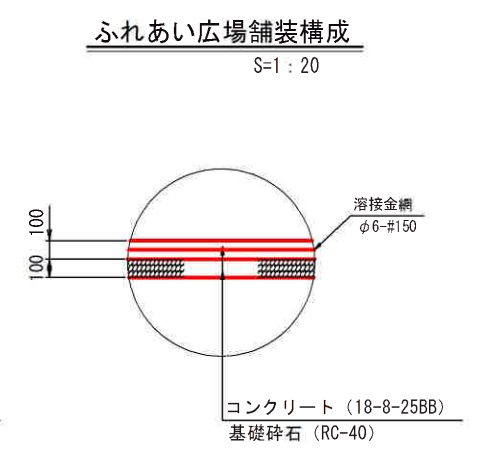
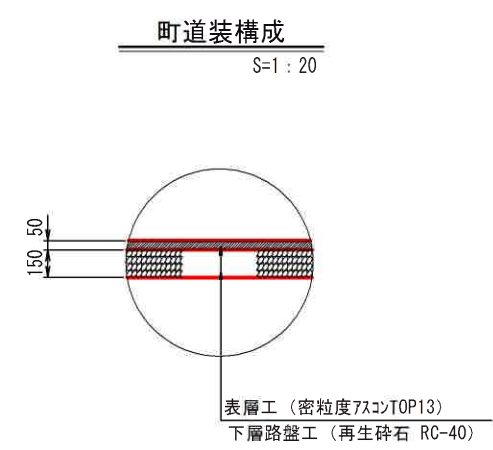
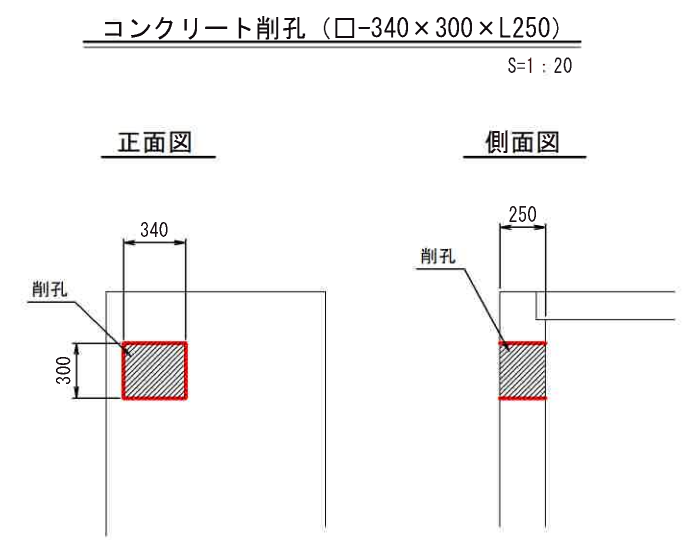
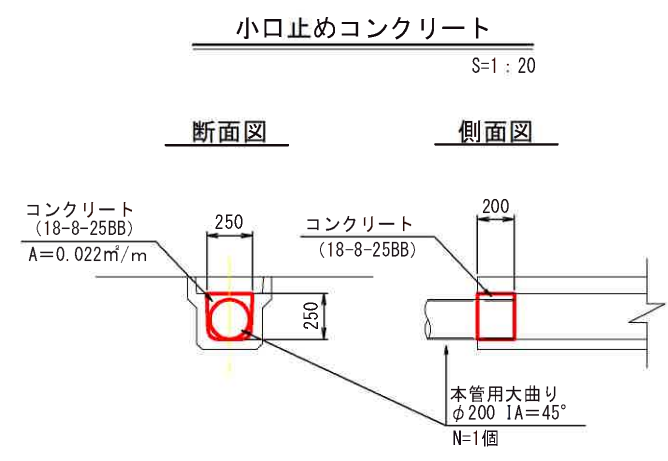
取付管土工標準図

S=1 : 20



※1.50m以下の掘削深であっても自立しない土また地下水がある場合には、土留材；建込式軽量鋼矢板を用いて掘削工事を行うことを基本とするが、発注者の承諾を得て工事を行うこと。

工事名	令和7年度 北福岡地内排水路新設工事		
図面名	汚水枡設置及び取付管復旧工構造図		
年月日			
尺度	1 : 20	図面番号	6
会社名			
事業者名	川越町役場 上下水道課		

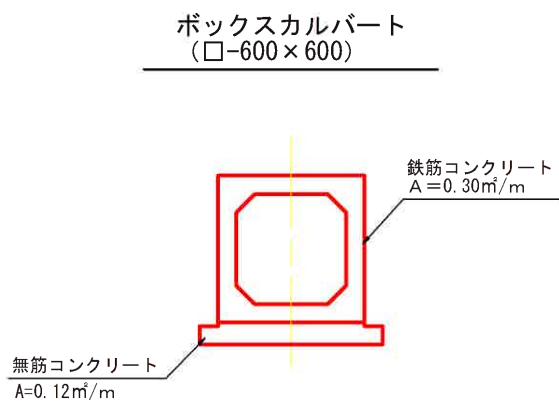
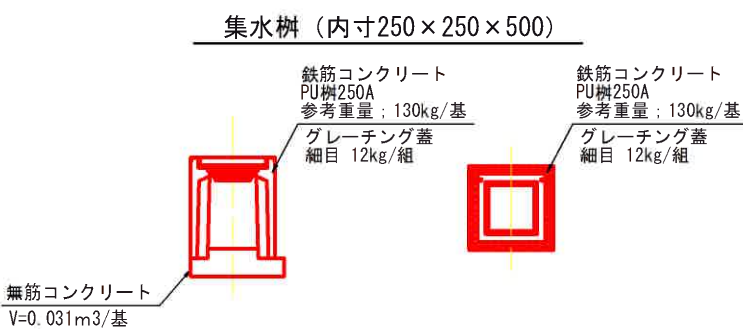
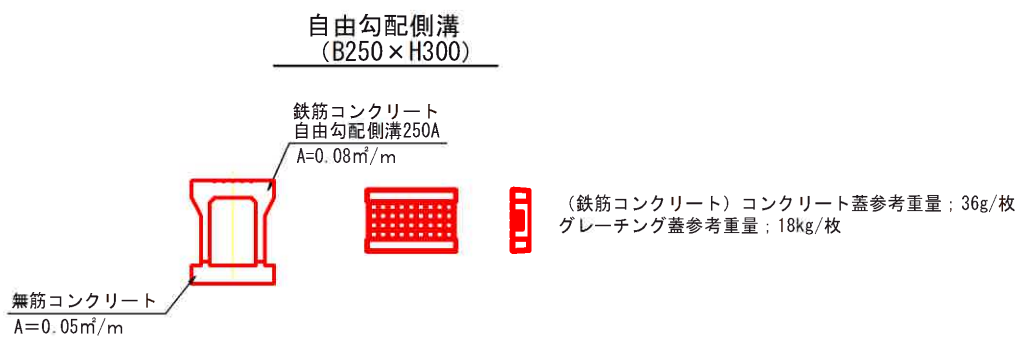
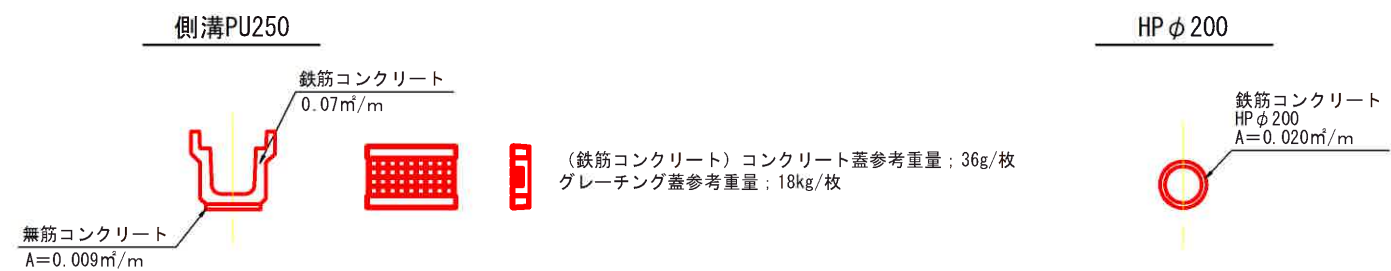


工事名	令和7年度 北福崎地内排水路新設工事		
図面名	附帯工構造図		
年月日			
尺度	1 : 20	図面番号	7
会社名			
事業者名	川越町役場 上下水道課		



工事名	令和7年度 北福岡地内排水路新設工事		
図面名	撤去工平面図		
年月日			
尺度	1 : 250	図面番号	8
会社名			
事業者名	川越町役場 上下水道課		

FH=0.14	上段：側溝計畫天端高
EL=-0.498	下段：側溝計畫底高



工事名	令和7年度 北福岡地内排水路新設工事		
図面名	撤去構造図		
年月日			
尺度	1 : 20	図面番号	9
会社名			
事業者名	川越町役場 上下水道課		